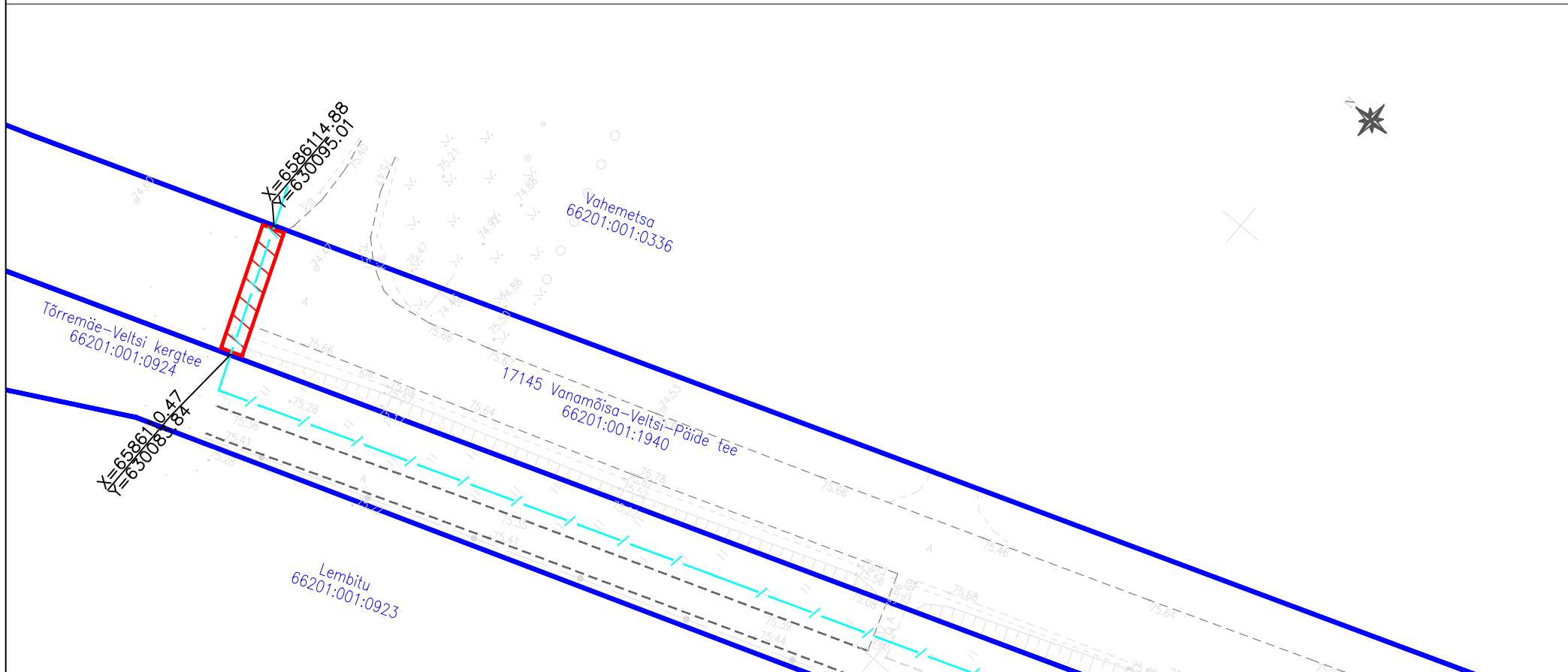





Kinnistu isikliku kasutusõiguse seadmise plaan

Mõõtkava 1:500



Jrk nr	IKÕ ala Pos nr (plaanil)	Kinnistu registriosa number	Katastriüksuse tunnus, nimi ja sihtotstarve:	Asukoht riigitee (nr ja nimi) suhtes (lõigu algus ja lõpp km):	Ala pindala ruutmeetrites m ²
1.	Pos 1	6280550	66201:001:1940; 17145 Vanamõisa-Veltsi-Päide tee; transpordimaa	17145 Vanamõisa-Veltsi-Päide tee km 7,01	23 m ²

-  Kasutusõiguse ala
-  Katastriüksuse piir
-  sidetoru
sidekaev

Elektripaigaldise kaitsevöönd: Piki sidekaablit kulgev ala, mida mõlemalt poolt piiravad liini äärmistest kaablitest 1 meetri kaugusel paiknevad mõttelised vertikaaltasandid.

Sidetoru pikkus maa-alal: 12 m

Projekti nimi:
Objekti asukoht:
Projekti number
Plaani koostaja:
Kuupäev:

"Rakvere vallas ja Rakvere linnas optilise sidevõrgu rajamine"
Veltsi küla, Rakvere vald, Lääne-Viru maakond
23013
Silver Knäzev
27.09.2023